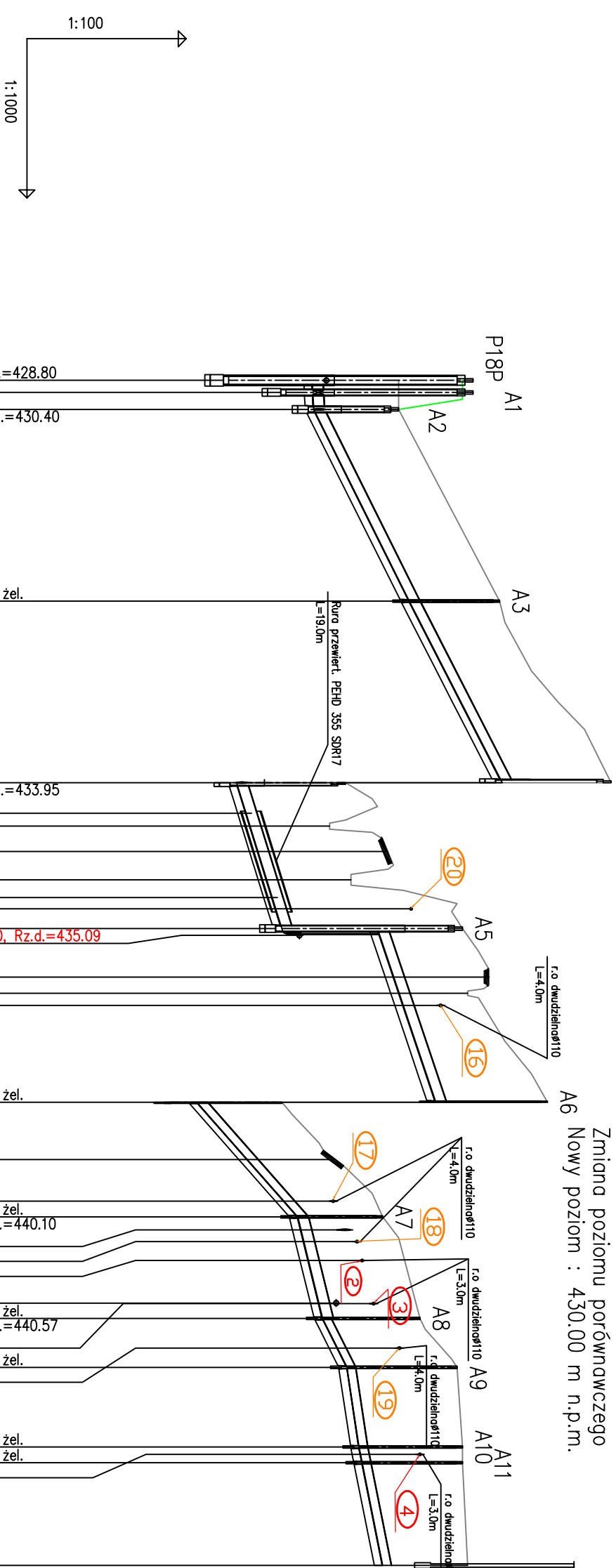


Zmiana poziomu porównawczego

A4 Nowy poziom : 425.00 m n.p.m

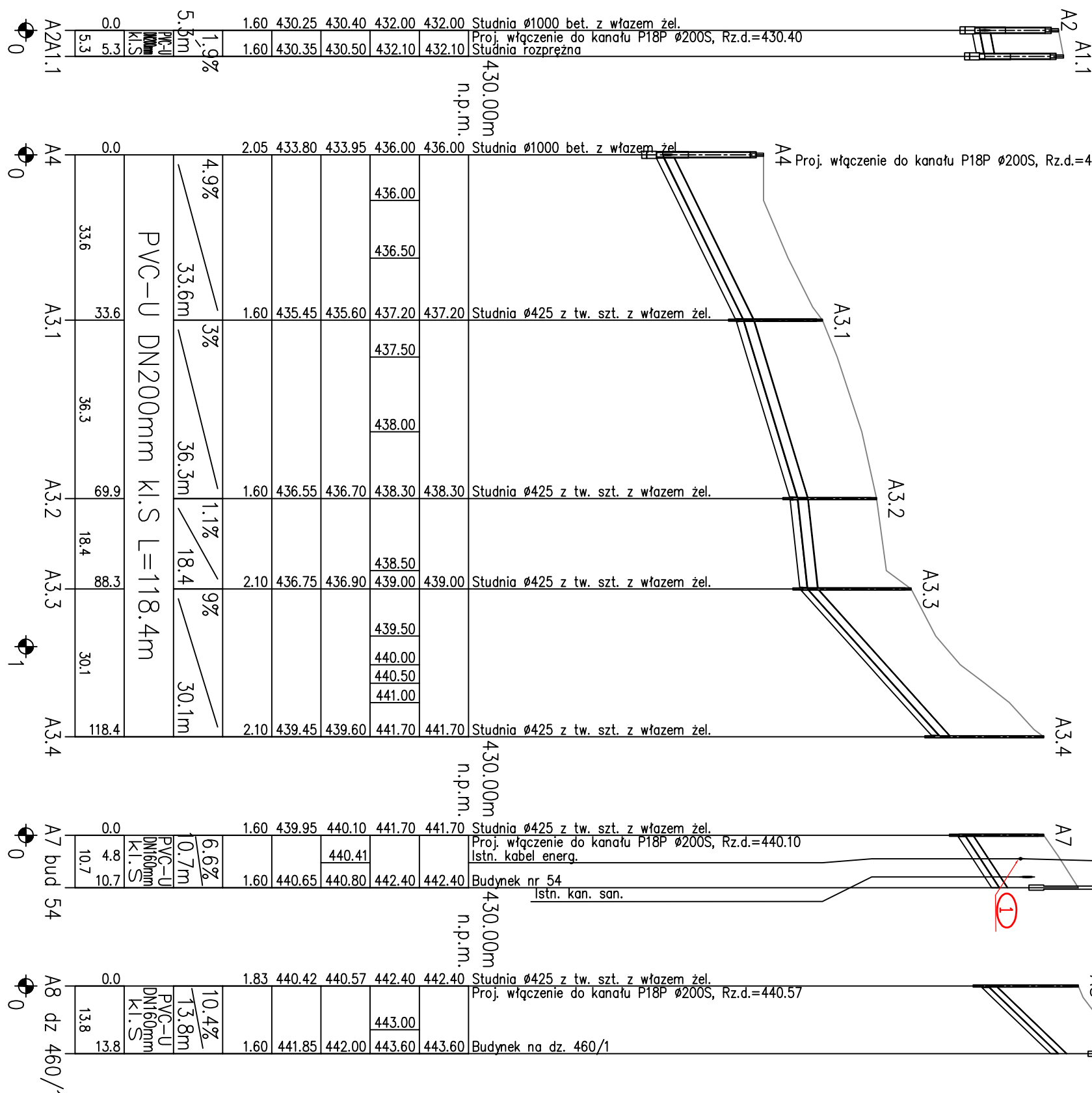
Zmiana poziomu porównawczego

Nowy poziom : 450.00 m n.p.m



OZNACZENIE PROFILU:

420.00 m n.p.


[illegible]

UWAGA

1. Lokalizację istniejącego uzbrojenia namiesiono zgodnie z informacją dysponentów uzbrojenia.
2. Głębokość uzbrojenia ustalono na podstawie map lub w przypadku braku informacji o głębokości, orientacyjne w sposób narzucony przez program współpracujący projektowanie "Profil Koordynator",
3. Wyprzedzająco wykonać odkrytki w celu identyfikacji osttecznej lokalizacji uzbrojenia i jego głębokości,
4. Nie wyklucza się istnienia uzbrojenia nieinwentaryzowanego, w przypadkach wątpliwych wykonać wykopy kontrolne,
5. Skrzyżowania z istniejącym uzbrojeniem wykonać pod nadzorem dysponentów sieci zgodnie z warunkami podanymi w uzgodnieniach branżowych.

OZNACZENIA

- nr skrzyżowania z kablem telekomunikacyjnym

| | |
|--|---|
| Investor: | |
| <p align="center">GINIA OLSZANICA</p> <p align="center">38-722 Olszanica 81</p> | |
| Budowca: (nazwa, adres) | <p>BUDOWA KANALIZACJI SANITARNEJ (GRANTACYJNEJ) WRAZ Z PRZETACZALNI ORAZ INFRASTRUKTURA TOMARZYSZKA I OKRĘGAMI TECHNICZNYMI W MIEJSCOWOŚCI PASZOWA I CZĘŚCI MIEJSCOWOŚCI WAKAROWA W GMINIE OLSZANICA.</p> |
| Wykonawca: | <p align="center">  GEOKART – INTERNATIONAL Spółka z o. o. 35-113 Rzeszów, ul. Witła Stwosza 44 </p> |
| ZESPÓŁ PROJEKTOWY: | |
| FUNKCJA: | nr upr.: |
| Projektant: mgr inż. Włodek Rybicki | upr.bud/Inż. PKK/0082/PWMS/05 |
| Opracowanie: mgr inż. Sławomir Karwat | SANIT. |
| Rodzaj projektu: | |
| <p align="center">PROJEKT WYKONAWCZY</p> | |
| Nazwa rysunku: PROFIL, PODCZUŻY – KANALIZACJA SANITARNA GRANTACYJNA ZLEWIA PRZEPŁYWOWI P18 | Skala rysunku: 1:100/1000 W rysunku: 12 |
| Data opracowania: 05.2016r. | |